Atención observada

Cinco canales de atención registrada; no atención total de la humanidad.

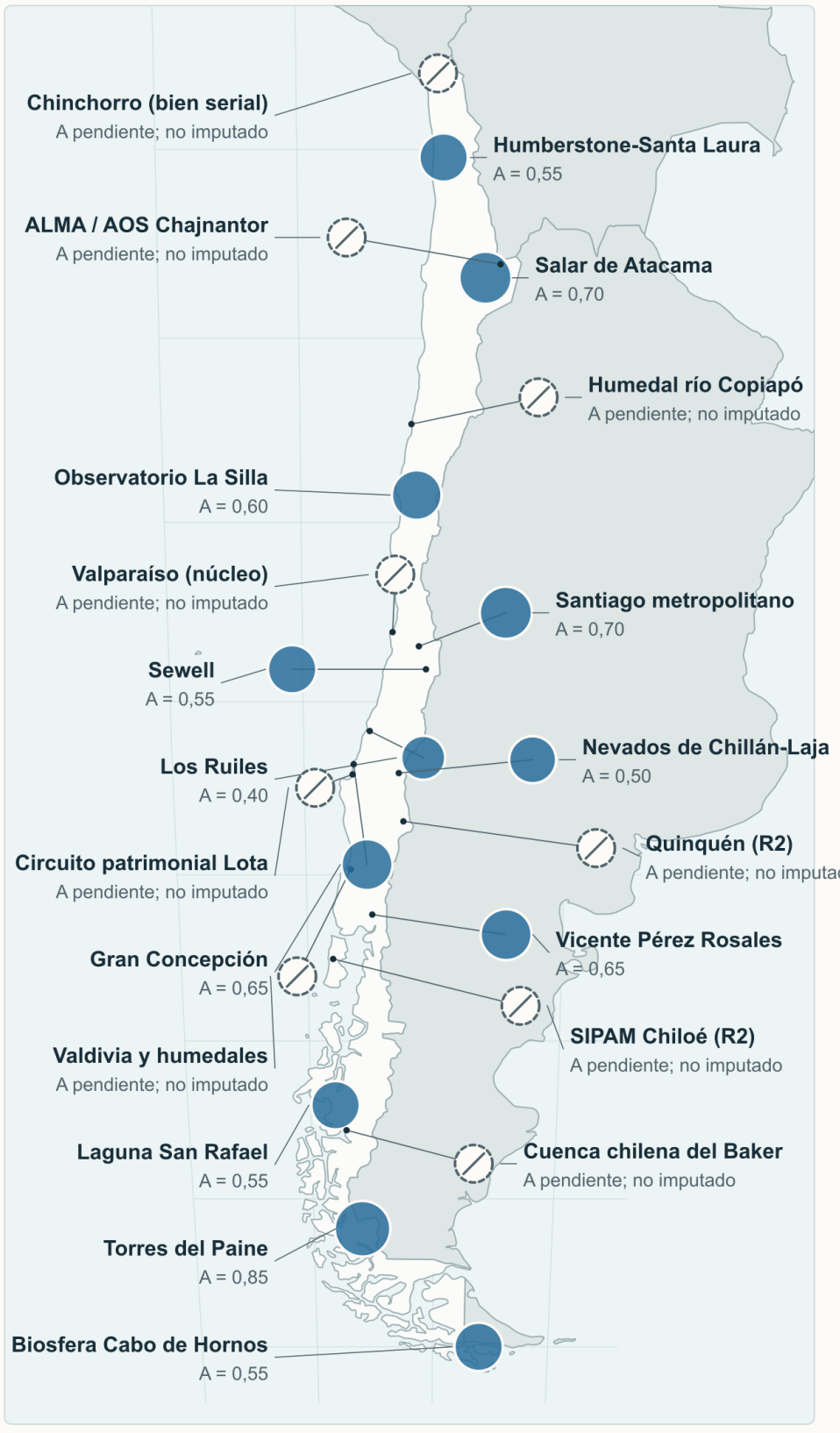

Conectores = desplazamiento gráfico, no rutas. Quinquén y SIPAM: referencias R2 generales, no sitios o fincas.

Qué estamos mostrando

A = (A1+A2+A3+A4+A5) /20. Se requieren cinco valores. Los círculos indican atención, no valor.

Lectura de los símbolos

- A = 0,25
- A = 0,50
- A = 0,75
- A = 1,00
- Agregado pendiente

A1 territorial comparable

Wikipedia es/en es un proxy limitado. SIPAM no equivale a todo Chiloé: A1 sigue NA. Hay 9 perfiles con A pendiente.

Estado de la evidencia

10 perfiles completos y 13 parciales. 18 registros sin revisar. Q1/Q2 documentales, no validación. P5 no estimada.

PACÍFICO INSULAR

Recuadros a distinta escala; no medir distancias entre paneles.

RAPA NUI

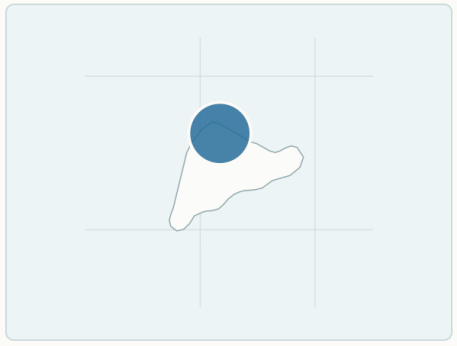

A = 0,80

A1 Rapa=4/Q2; Juan=2/Q2. Corpus y ventana conservados.

Referencia UNESCO del parque: orienta la isla, no toda UTO es parque.

JUAN FERNÁNDEZ

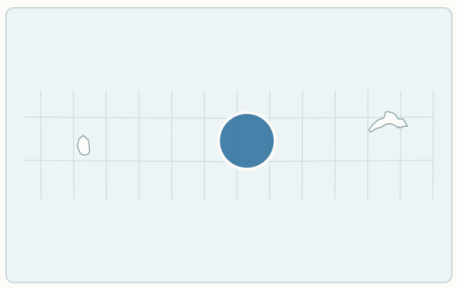

A = 0,60

A1 Rapa=4/Q2; Juan=2/Q2. Corpus y ventana conservados.

Referencia MAB entre islas; no centroide terrestre ni área marina de UTO.

PILOTO DOCUMENTAL | 23 de 24 UTO propuestas: 10 perfiles completos, 13 parciales; no inventario exhaustivo.

Sin símbolo no significa cero. Nazca-Desventuradas conserva 18 variables pendientes; no se presenta como nodo ya codificado.

Equal Earth; recuadros a distinta escala. Natural Earth 1: 50 M continental y 1: 10 M insular. Puntos orientativos, no deslindes.

v0.17 | Consulta: 15 nov 2026 | A1: jul 2025–jun 2026; otras fuentes con fechas propias. Sin validación independiente o comunitaria.

Las categorías dependen de proxies, pesos y umbrales. No jerarquía de culturas, causalidad o prioridades públicas validadas.

Significación territorial plural

Cinco dimensiones documentadas, sin reducir el territorio a un único valor absoluto.

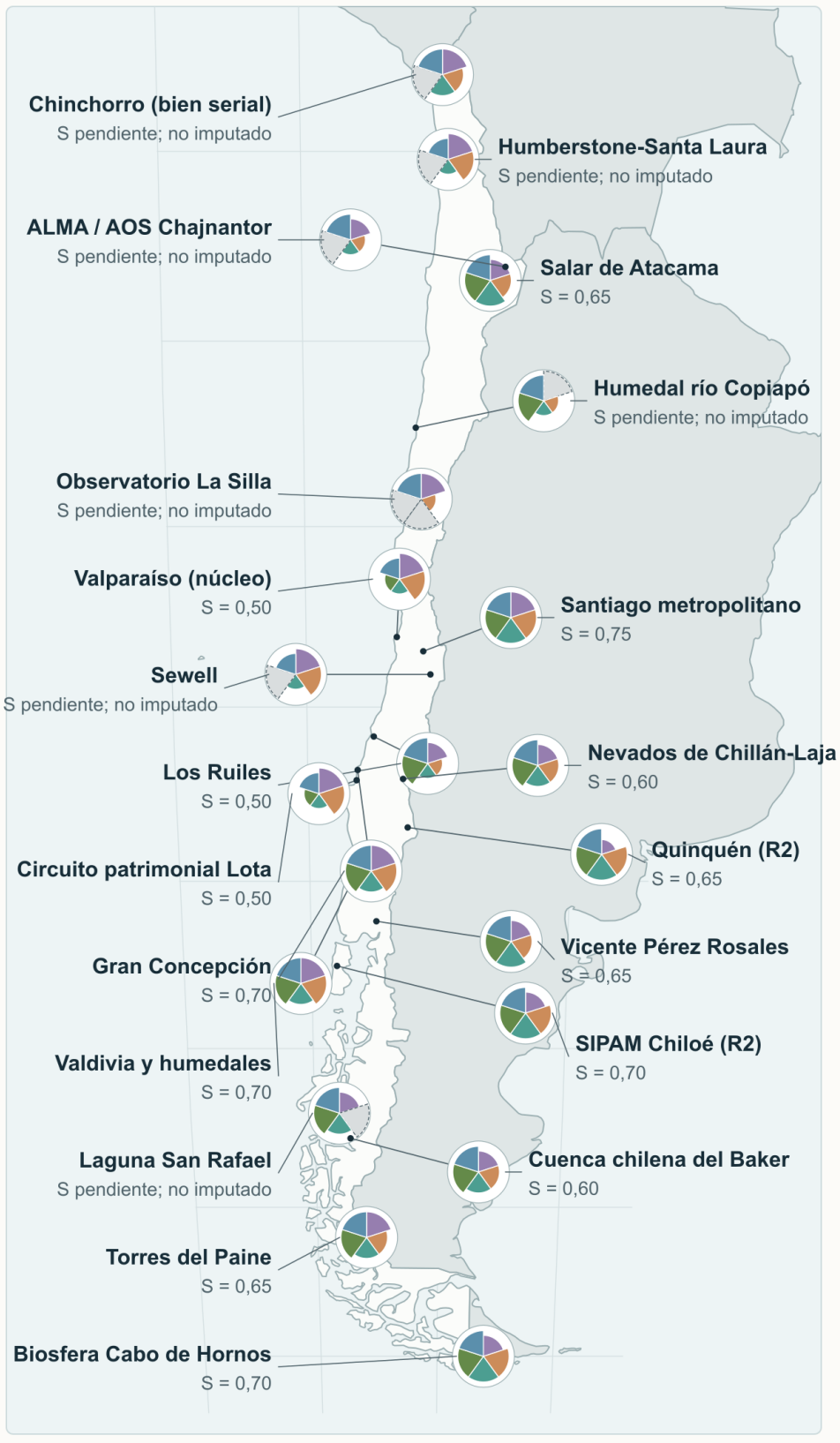

Conectores = desplazamiento gráfico, no rutas. Quinquén y SIPAM: referencias R2 generales, no sitios o fincas.

Un perfil, no una jerarquía

Sectores de igual ángulo; el radio crece con cada puntuación 0–4. Gris = NA, no cero.

- S1 Histórico-material
- S2 Cultura viva
- S3 Indígena y biocultural*
- S4 Ecológica y sistémica
- S5 Estratégica futura

La media no sustituye el perfil

S = (S1+S2+S3+S4+S5) /20.16 de 23 casos tienen S calculable. Medias similares pueden ocultar composiciones distintas.

*S3 incluye relaciones locales no indígenas. No atribuye identidad indígena ni representa P5.

Estado de la evidencia

10 perfiles completos y 13 parciales. 18 registros sin revisar. Q1/Q2 documentales, no validación. P5 no estimada.

PACÍFICO INSULAR

Recuadros a distinta escala; no medir distancias entre paneles.

RAPA NUI

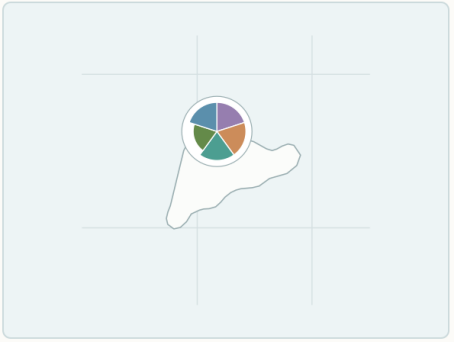

S = 0,70

S1–S5 conservan su composición. S4 de Rapa Nui es provisional Q1.

Referencia UNESCO del parque: orienta la isla, no toda UTO es parque.

JUAN FERNÁNDEZ

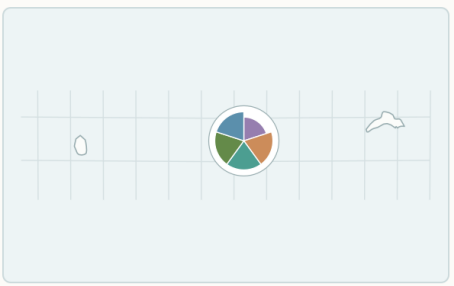

S = 0,70

S1–S5 conservan su composición. S4 de Rapa Nui es provisional Q1.

Referencia MAB entre islas; no centroide terrestre ni área marina de UTO.

PILOTO DOCUMENTAL | 23 de 24 UTO propuestas: 10 perfiles completos, 13 parciales; no inventario exhaustivo.

Sin símbolo no significa cero. Nazca-Desventuradas conserva 18 variables pendientes; no se presenta como nodo ya codificado.

Equal Earth; recuadros a distinta escala. Natural Earth 1: 50 M continental y 1: 10 M insular. Puntos orientativos, no deslindes.

v0.17 | Consulta: 15 nov 2026 | A1: jul 2025–jun 2026; otras fuentes con fechas propias. Sin validación independiente o comunitaria.

Las categorías dependen de proxies, pesos y umbrales. No jerarquía de culturas, causalidad o prioridades públicas validadas.

Deuda atencional potencial

Combinación experimental de significación, vulnerabilidad y atención reducida.

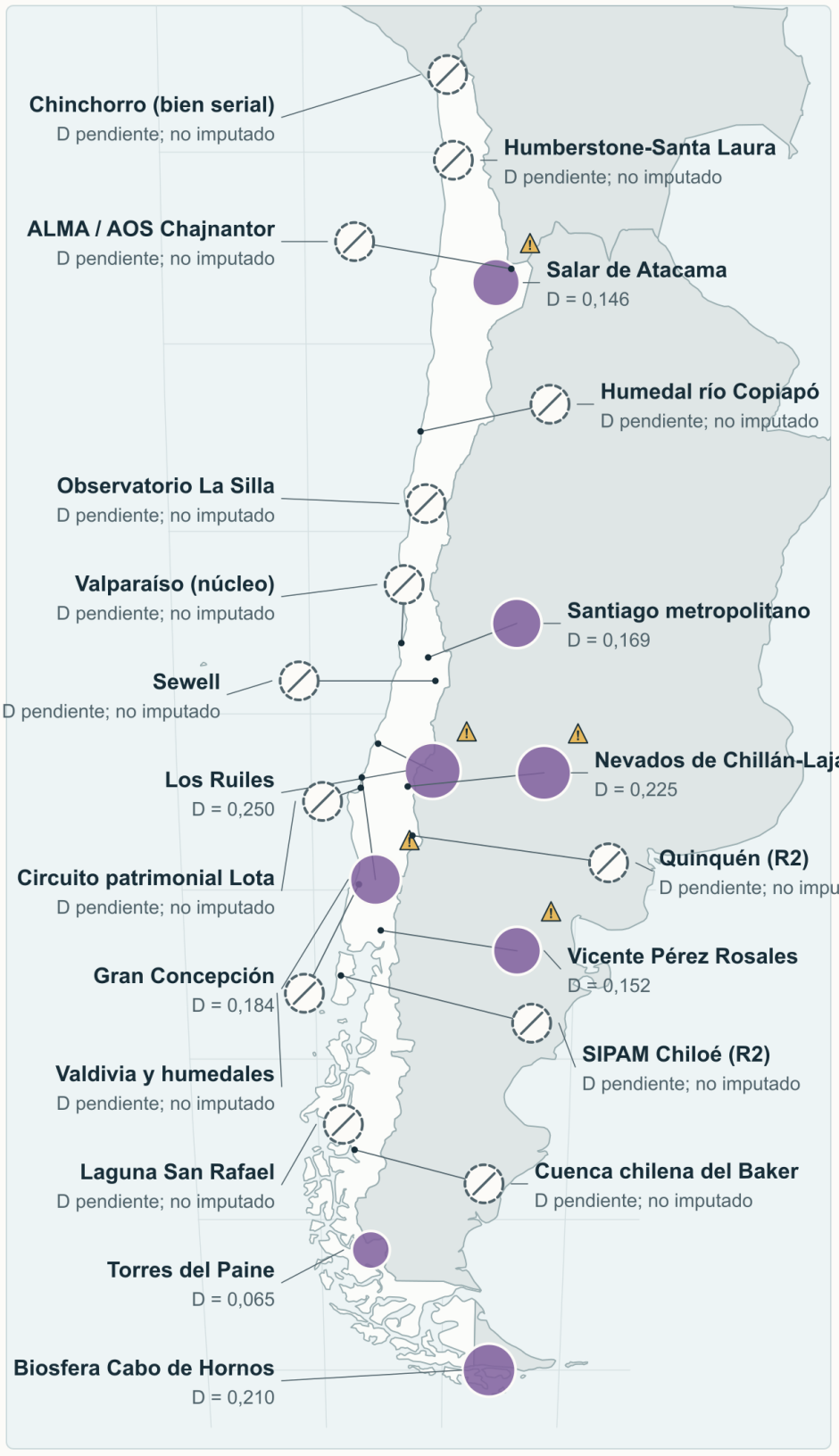

Conectores = desplazamiento gráfico, no rutas. Quinquén y SIPAM: referencias R2 generales, no sitios o fincas.

Índice exploratorio

D = S × V × (1 - A). No mide una obligación moral ni demuestra negligencia o causalidad.

Lectura de los símbolos

D = 0,10

D = 0,20

D = 0,30

⚠ Clase sensible en ensayos

Sensibilidad, no probabilidad

Los Ruiles cambia de clase con los pesos. Rapa: 8/36 y Juan: 12/37 ensayos ±1 alteran su categoría, aunque ambas ponderaciones coinciden.

13 perfiles no tienen D adoptado por A o S pendientes. No convertir ausencia de datos en invisibilidad.

Estado de la evidencia

10 perfiles completos y 13 parciales. 18 registros sin revisar. Q1/Q2 documentales, no validación. P5 no estimada.

PACÍFICO INSULAR

Recuadros a distinta escala; no medir distancias entre paneles.

RAPA NUI

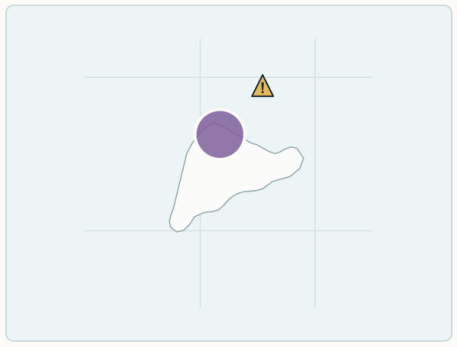

D = 0,117

D base 0,1167; alternativa 0,1155. 8/36 ensayos cambian clase.

Referencia UNESCO del parque: orienta la isla, no toda UTO es parque.

JUAN FERNÁNDEZ



D = 0,233

D base 0,2333; alternativa 0,2310. 12/37 ensayos cambian clase.

Referencia MAB entre islas; no centroide terrestre ni área marina de UTO.

PILOTO DOCUMENTAL | 23 de 24 UTO propuestas: 10 perfiles completos, 13 parciales; no inventario exhaustivo.

Sin símbolo no significa cero. Nazca-Desventuradas conserva 18 variables pendientes; no se presenta como nodo ya codificado.

Equal Earth; recuadros a distinta escala. Natural Earth 1: 50 M continental y 1: 10 M insular. Puntos orientativos, no deslindes.

v0.17 | Consulta: 15 nov 2026 | A1: jul 2025–jun 2026; otras fuentes con fechas propias. Sin validación independiente o comunitaria.

Las categorías dependen de proxies, pesos y umbrales. No jerarquía de culturas, causalidad o prioridades públicas validadas.

Presión atencional potencial

Atención mediática-material, vulnerabilidad y capacidad de respuesta.

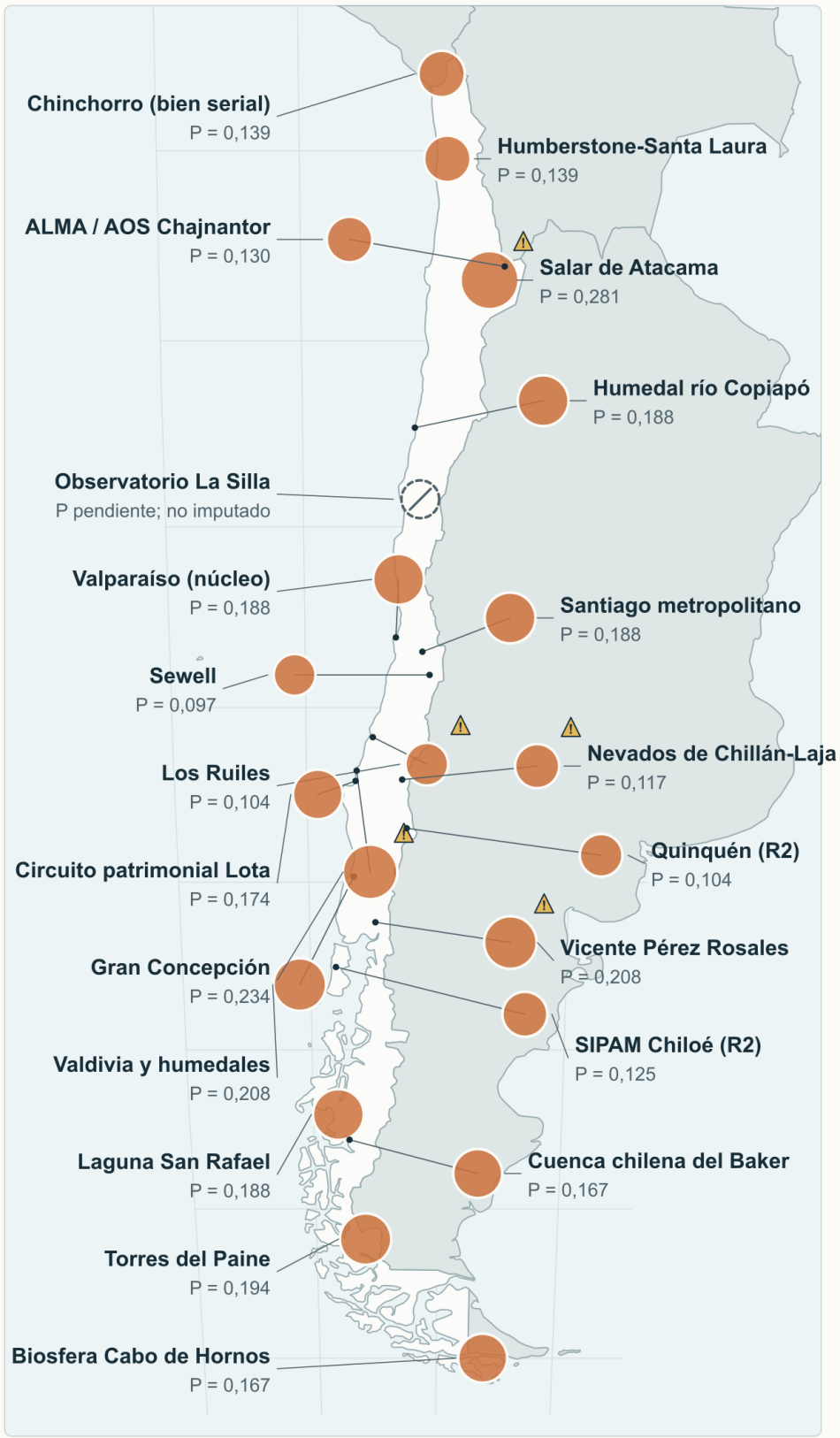

Fórmula vigente, sin cambios

P = ((A2+A5) /8) × V × (1-G). No usa A total ni depende de A1 o S.

Lectura de los símbolos

P = 0,10

P = 0,20

P = 0,30

⚠ Clase sensible en ensayos

SIPAM Chiloé

P =0,125 calculable aunque A1 sea NA. Reconocimiento FAO no protección jurídica o conservación efectiva de cada predio.

22 de 23 casos tienen P calculable. La Silla mantiene G2 = NA. P es potencial: no prueba saturación o daño causado.

Estado de la evidencia

10 perfiles completos y 13 parciales. 18 registros sin revisar. Q1/Q2 documentales, no validación. P5 no estimada.

PACÍFICO INSULAR

Recuadros a distinta escala; no medir distancias entre paneles.

RAPA NUI

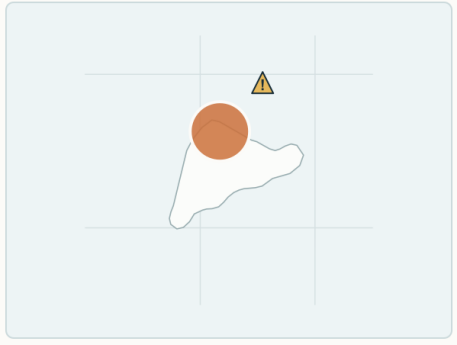

P = 0,208

P potencial no prueba daño causado por atención.

Referencia UNESCO del parque: orienta la isla, no toda UTO es parque.

JUAN FERNÁNDEZ

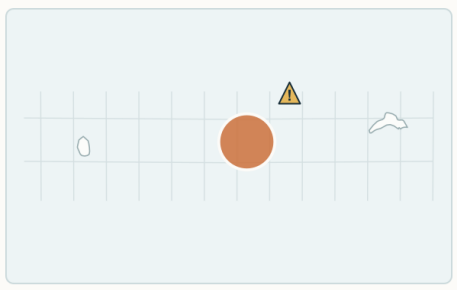

P = 0,174

P potencial no prueba daño causado por atención.

Referencia MAB entre islas; no centroide terrestre ni área marina de UTO.

Conectores = desplazamiento gráfico, no rutas. Quinquén y SIPAM: referencias R2 generales, no sitios o fincas.

PILOTO DOCUMENTAL | 23 de 24 UTO propuestas: 10 perfiles completos, 13 parciales; no inventario exhaustivo.

Sin símbolo no significa cero. Nazca-Desventuradas conserva 18 variables pendientes; no se presenta como nodo ya codificado.

Equal Earth; recuadros a distinta escala. Natural Earth 1: 50 M continental y 1: 10 M insular. Puntos orientativos, no deslindes.

v0.17 | Consulta: 15 nov 2026 | A1: jul 2025–jun 2026; otras fuentes con fechas propias. Sin validación independiente o comunitaria.

Las categorías dependen de proxies, pesos y umbrales. No jerarquía de culturas, causalidad o prioridades públicas validadas.

Perspectivas atencionales

Distintos rastros sobre las mismas 23 referencias; P5 no se infiere de S3 o G2.

P1 / Pública-digital

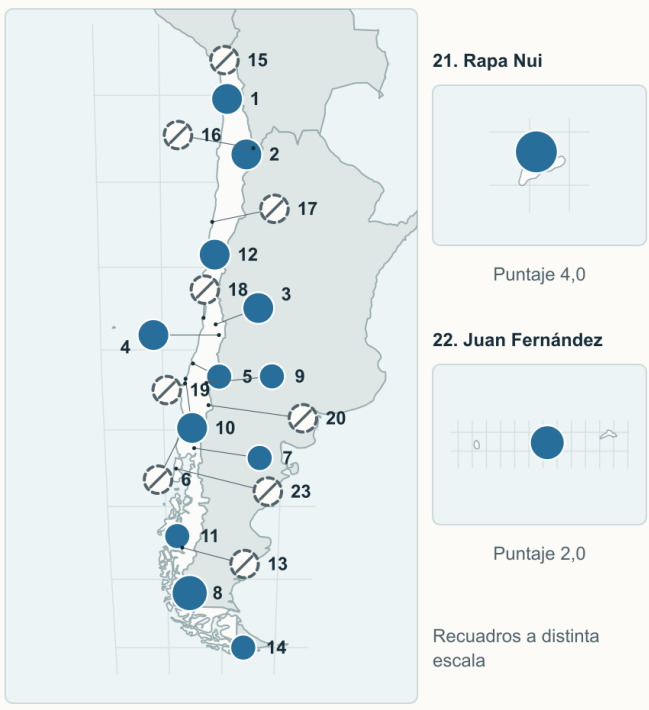

P2 / Científica

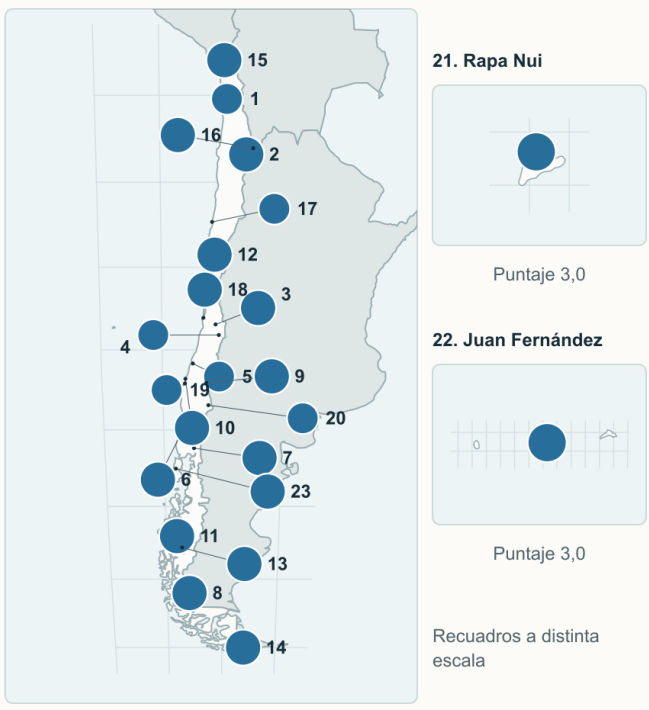

P3 / Institucional

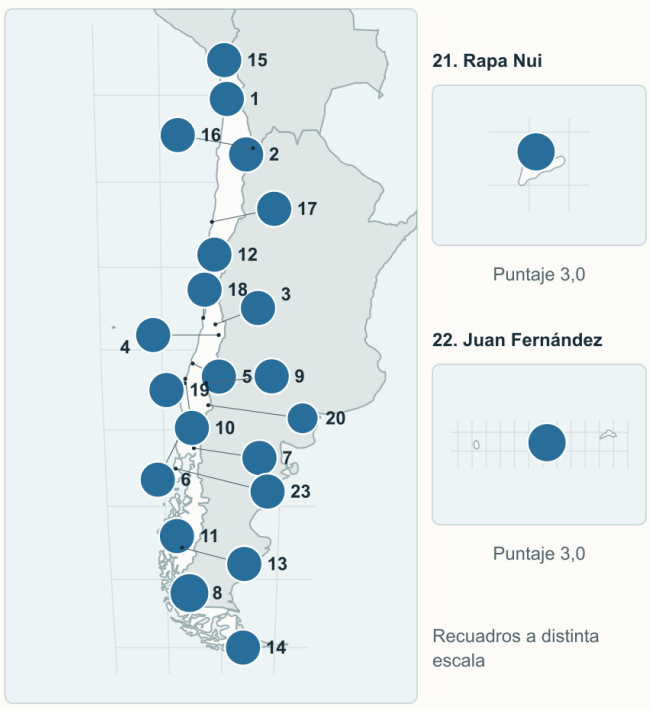

P4 / Mediática-material

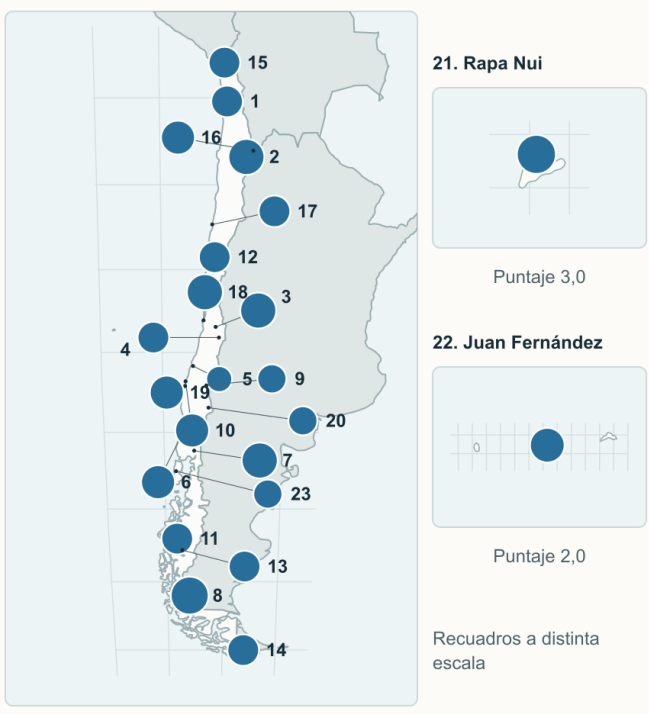

P5 / Comunitaria documentada



CLAVE DE LAS 23 REFERENCIAS

1. Humberstone-Santa Laura
2. Salar de Atacama
3. Santiago metropolitano
4. Sewell
5. Los Ruiles
6. Valdivia y humedales
7. Vicente Pérez Rosales
8. Torres del Paine
9. Nevados de Chillán-Laja
10. Gran Concepción
11. Laguna San Rafael
12. Observatorio La Silla
13. Cuenca chilena del Baker
14. Biosfera Cabo de Hornos
15. Chinchorro (bien serial)
16. ALMA / AOS Chajnantor
17. Humedal río Copiapó
18. Valparaíso (núcleo)
19. Circuito patrimonial Lota
20. Quinquén (R2)
21. Rapa Nui
22. Juan Fernández
23. SIPAM Chiloé (R2)

P1=A1; P2=A3; P3=A4; P4=media de A2/A5 (convención visual). Escala ordinal 0–4, no flujos equivalentes.

1 4 NA / no estimado

Las referencias numeradas son las mismas en los cinco paneles. P5 permanece no estimada para todos los casos.
Conectores = desplazamiento gráfico, no rutas. Quinquén y SIPAM: referencias R2 generales, no sitios o fincas.

PILOTO DOCUMENTAL | 23 de 24 UTO propuestas: 10 perfiles completos, 13 parciales; no inventario exhaustivo.

Sin símbolo no significa cero. Nazca-Desventuradas conserva 18 variables pendientes; no se presenta como nodo ya codificado.

Equal Earth; recuadros a distinta escala. Natural Earth 1: 50 M continental y 1: 10 M insular. Puntos orientativos, no deslindes.

v0.17 | Consulta: 15 nov 2026 | A1: jul 2025–jun 2026; otras fuentes con fechas propias. Sin validación independiente o comunitaria.

Las categorías dependen de proxies, pesos y umbrales. No jerarquía de culturas, causalidad o prioridades públicas validadas.

Lectura integrada de los nodos

Superposición simbólica de atención, significación, deuda y presión potenciales.

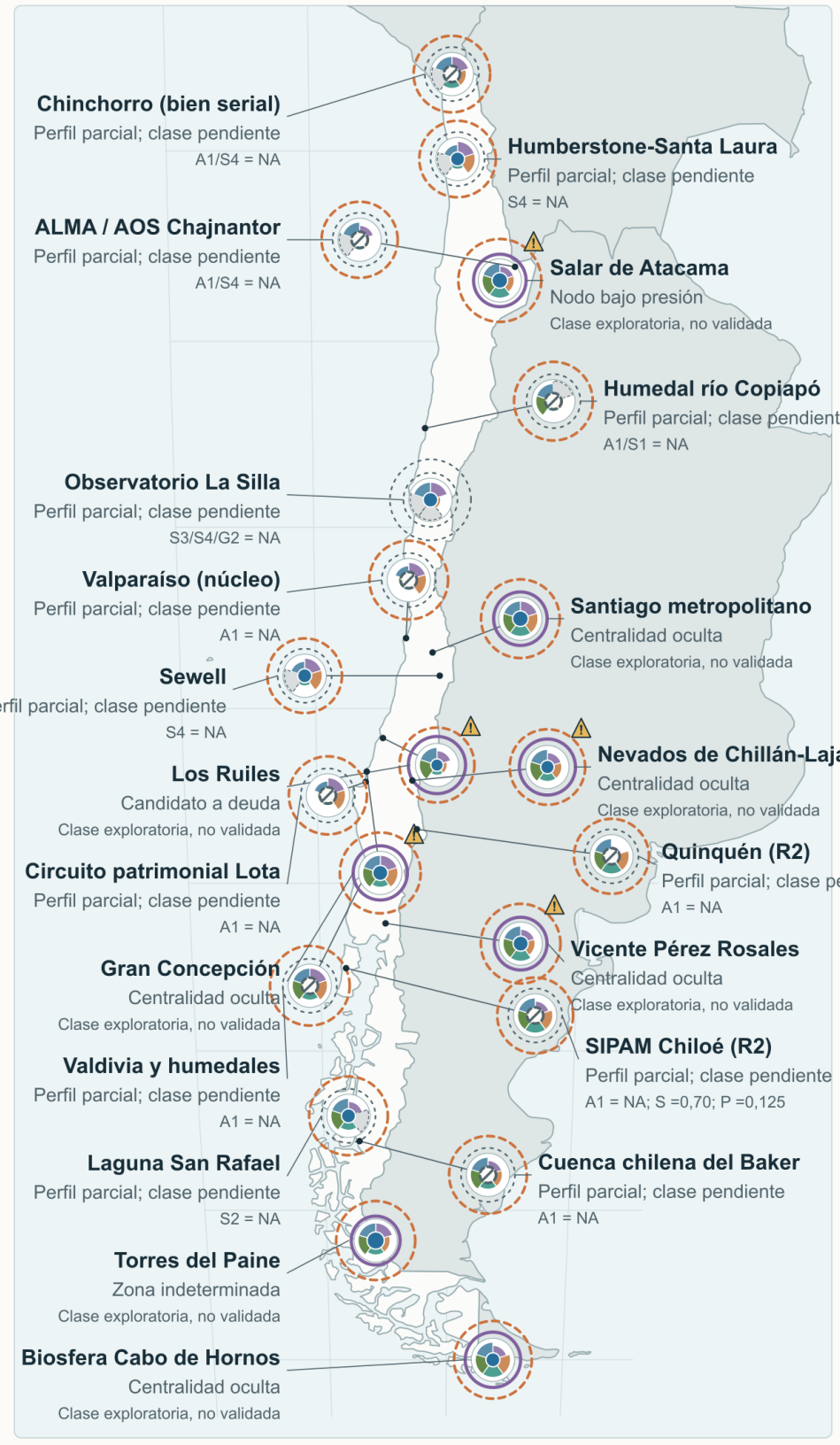

Conectores = desplazamiento gráfico, no rutas. Quinquén y SIPAM: referencias R2 generales, no sitios o fincas.

Cómo leer la superposición



Núcleo azul: A
Sectores: S1–S5
Anillos: D y P

Violeta continuo: D. Naranja discontinuo: P. El diámetro representa el índice, no el área territorial.

Centro rayado o anillo gris: no estimado. Triángulo: sensibilidad documentada de la clasificación.

Contexto y límites

V y G intervienen en D/P. M se conserva en la planilla. No se dibujan corredores o rutas sin evidencia.

Las categorías son convencionales. Zona indeterminada no significa bajo valor; centralidad oculta no invisibilidad.

Estado de la evidencia

10 perfiles completos y 13 parciales. 18 registros sin revisar. Q1/Q2 documentales, no validación. P5 no estimada.

PACÍFICO INSULAR

Recuadros a distinta escala; no medir distancias entre paneles.

RAPA NUI

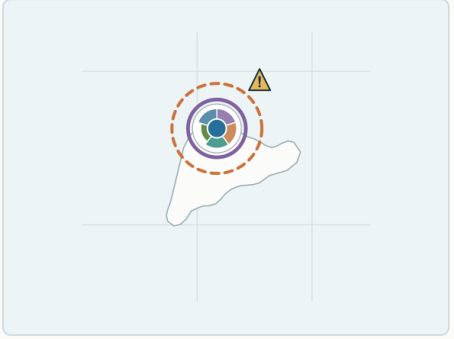

A 0,80 | S 0,70 | P 0,208

Zona indeterminada; sensible ±1. No significa bajo valor.

Referencia UNESCO del parque: orienta la isla, no toda UTO es parque.

JUAN FERNÁNDEZ



A 0,60 | S 0,70 | P 0,174

Centralidad oculta; sensible ±1. No invisibilidad literal.

Referencia MAB entre islas; no centroide terrestre ni área marina de UTO.

PILOTO DOCUMENTAL | 23 de 24 UTO propuestas: 10 perfiles completos, 13 parciales; no inventario exhaustivo.

Sin símbolo no significa cero. Nazca-Desventuradas conserva 18 variables pendientes; no se presenta como nodo ya codificado.

Equal Earth; recuadros a distinta escala. Natural Earth 1: 50 M continental y 1: 10 M insular. Puntos orientativos, no deslindes.

v0.17 | Consulta: 15 nov 2026 | A1: jul 2025–jun 2026; otras fuentes con fechas propias. Sin validación independiente o comunitaria.

Las categorías dependen de proxies, pesos y umbrales. No jerarquía de culturas, causalidad o prioridades públicas validadas.