Atención observada

¿Dónde se concentra la atención documentada?

30 UTO · muestra intencional · perfil documental de temporalidad mixta · revisión territorial v1.7

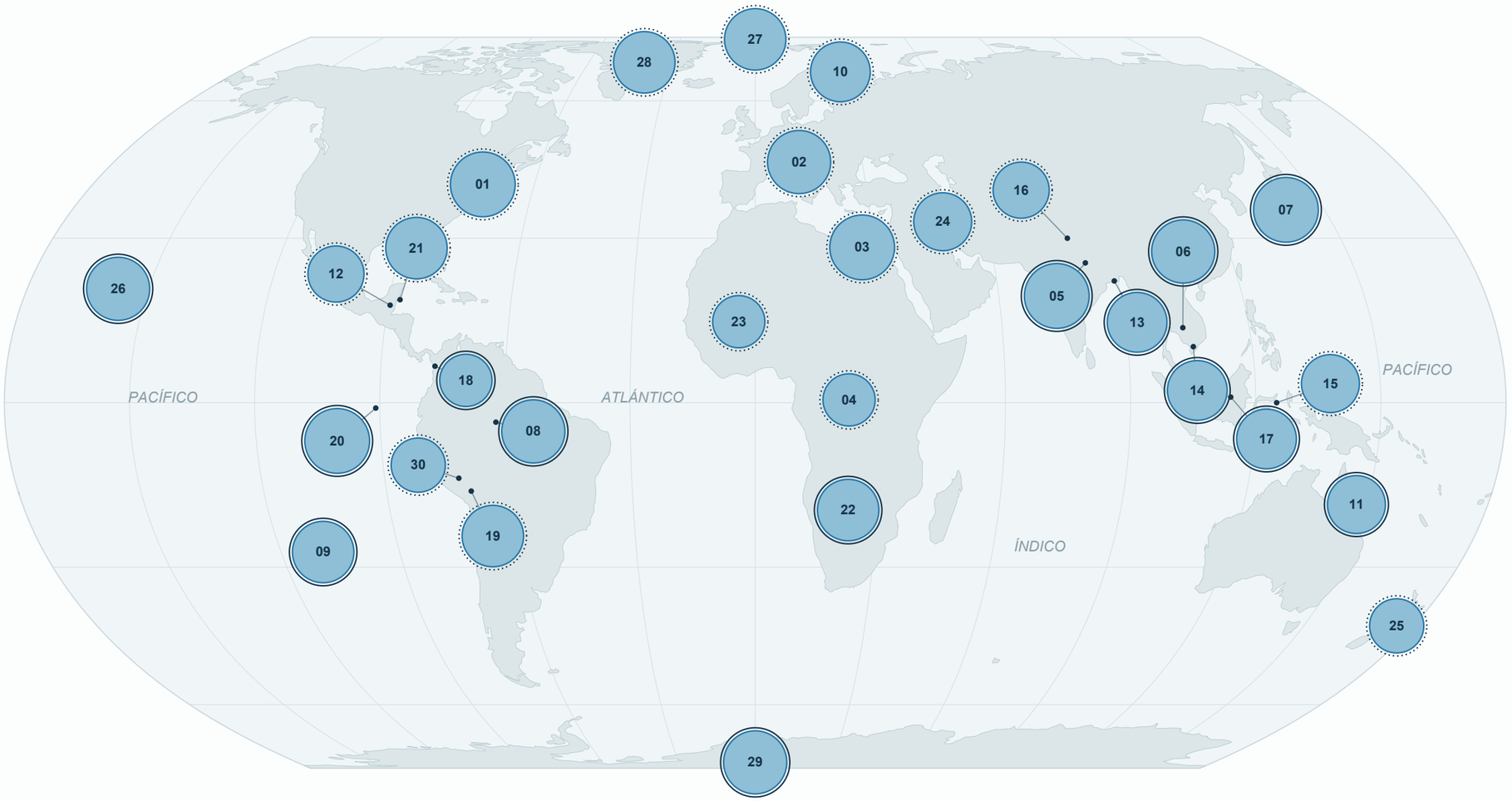

Punto negro: coordenada de referencia. Las líneas finas sólo desplazan símbolos para evitar solapes; no son rutas ni flujos.

CLAVE TERRITORIAL

		A
01	Nueva York ~	1.00
02	Laguna de Venecia ~	0.95
03	Giza-Cairo ~	1.00
04	Cuenca del Congo ~	0.65
05	Varanasi-Ganges	1.00
06	Angkor-Tonlé Sap	0.95
07	Bahía de Tokio	1.00
08	Amazonía	0.95
09	Rapa Nui	0.90
10	Sápmi ~	0.85
11	Gran Barrera de Coral	0.80
12	Selva Maya ~	0.75
13	Sundarbans	0.85
14	Delta del Mekong	0.85
15	Triángulo de Coral ~	0.80
16	Hindu Kush-Himalaya ~	0.75
17	Borneo interior	0.85
18	Chocó-Darién	0.65
19	Lago Titicaca ~	0.90
20	Galápagos	1.00
21	Arrecife Mesoamericano ~	0.90
22	Delta del Okavango	0.90
23	Níger-Tombuctú ~	0.65
24	Ahwar mesopotámico ~	0.80
25	Te Urewera ~	0.70
26	Hawai'i	0.95
27	Océano Ártico ~	0.90
28	Hielo de Groenlandia ~	0.90
29	Antártida-océano Austral	0.95
30	Qhapaq Ñan ~	0.70

! cambia con pesos ~ cambia en estrés local

ATENCIÓN OBSERVADA

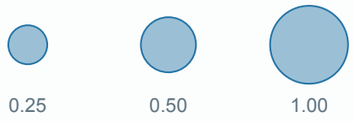

El área del círculo es proporcional al índice.

A = media de A1-A5 / 4. Resume rastros públicos-digitales, mediáticos, científicos, institucionales y presenciales-materiales.

LECTURA

Un círculo mayor representa más atención documentada en esta muestra. No mide toda la atención humana y no demuestra mayor importancia.

INCERTIDUMBRE VISIBLE

- Continuo: sin cambio en pruebas locales
- Punteado: cambia con ±1 o umbral
- Discontinuo: cambia con ponderación

La confianza documental Q no es una probabilidad. Se conserva por UTO en los datos y la ficha técnica.

Base: NAP v1.7, hoja 17. A1: referencias territoriales parciales; hojas 21/22. Sensibilidad: hoja 20. Equal Earth / Natural Earth 1:110 millones.

Los espacios sin nodos están fuera de la muestra. No significan ausencia de atención, importancia o conocimiento.

Significación territorial plural

¿Qué dimensiones históricas, culturales, bioculturales y ecológicas contiene cada territorio?

30 UTO · muestra intencional · perfil documental de temporalidad mixta · revisión territorial v1.7

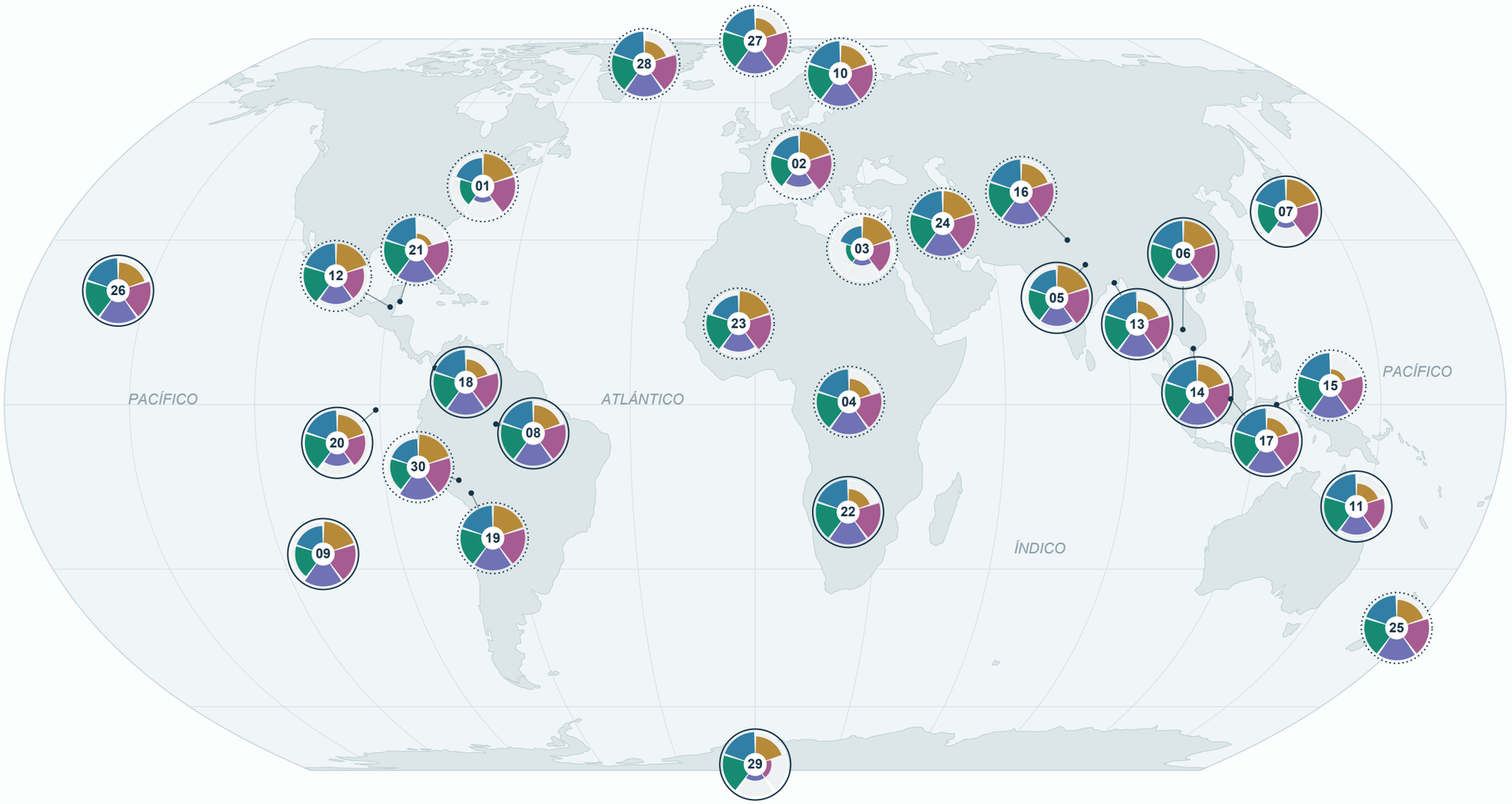

Punto negro: coordenada de referencia. Las líneas finas sólo desplazan símbolos para evitar solapes; no son rutas ni flujos.

CLAVE TERRITORIAL

		S media
01	Nueva York ~	0.70
02	Laguna de Venecia ~	0.80
03	Giza-Cairo ~	0.55
04	Cuenca del Congo ~	0.90
05	Varanasi-Ganges	0.85
06	Angkor-Tonlé Sap	0.95
07	Bahía de Tokio	0.80
08	Amazonía	0.95
09	Rapa Nui	0.90
10	Sápmi ~	0.95
11	Gran Barrera de Coral	0.80
12	Selva Maya ~	0.90
13	Sundarbans	0.90
14	Delta del Mekong	0.95
15	Triángulo de Coral ~	0.85
16	Hindu Kush-Himalaya ~	0.95
17	Borneo interior	0.90
18	Chocó-Darién	0.90
19	Lago Titicaca ~	1.00
20	Galápagos	0.80
21	Arrecife Mesoamericano ~	0.85
22	Delta del Okavango	0.90
23	Níger-Tombuctú ~	0.90
24	Ahwar mesopotámico ~	1.00
25	Te Urewera ~	0.95
26	Hawai'i	0.95
27	Océano Ártico ~	0.90
28	Hielo de Groenlandia ~	0.90
29	Antártida-océano Austral	0.65
30	Qhapaq Ñan ~	0.90

! cambia con pesos ~ cambia en estrés local

CINCO FORMAS DE SIGNIFICACIÓN



- S1 Histórico-material
- S2 Cultura viva
- S3 Indígena y biocultural
- S4 Ecológica y sistémica
- S5 Estratégica futura

Cada sector conserva su propia dimensión. Su área crece de 0 a 1 con la puntuación S/4. Sector vacío = 0 documentado; no equivale a ausencia de valor real.

La media de la tabla facilita comparación, pero no reemplaza el perfil plural de cada territorio.

INCERTIDUMBRE VISIBLE

- Continuo: sin cambio en pruebas locales
- Punteado: cambia con ±1 o umbral
- Discontinuo: cambia con ponderación

La confianza documental Q no es una probabilidad. Se conserva por UTO en los datos y la ficha técnica.

Base: NAP v1.7, hoja 17. A1: referencias territoriales parciales; hojas 21/22. Sensibilidad: hoja 20. Equal Earth / Natural Earth 1:110 millones.

Los espacios sin nodos están fuera de la muestra. No significan ausencia de atención, importancia o conocimiento.

Deuda atencional

¿Dónde coinciden alta significación, vulnerabilidad y atención insuficiente según el modelo?

30 UTO · muestra intencional · perfil documental de temporalidad mixta · revisión territorial v1.7

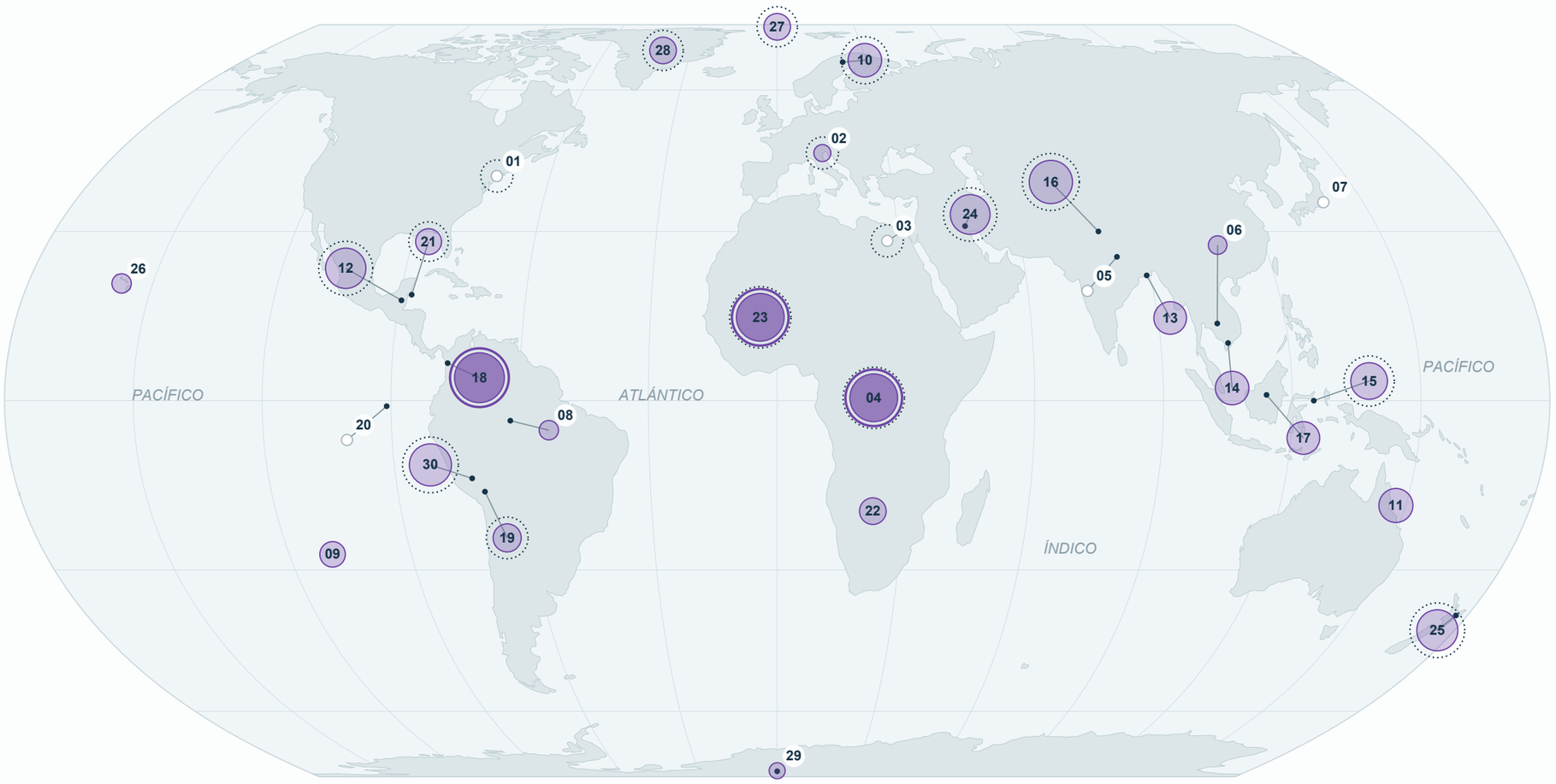

Punto negro: coordenada de referencia. Las líneas finas sólo desplazan símbolos para evitar solapes; no son rutas ni flujos.

CLAVE TERRITORIAL

		Deuda D
01	Nueva York ~	0.00
02	Laguna de Venecia ~	0.04
03	Giza-Cairo ~	0.00
04	Cuenca del Congo ~	0.29
05	Varanasi-Ganges	0.00
06	Angkor-Tonlé Sap	0.04
07	Bahía de Tokio	0.00
08	Amazonía	0.05
09	Rapa Nui	0.08
10	Sápmi ~	0.14
11	Gran Barrera de Coral	0.15
12	Selva Maya ~	0.21
13	Sundarbans	0.14
14	Delta del Mekong	0.14
15	Triángulo de Coral ~	0.17
16	Hindu Kush-Himalaya ~	0.24
17	Borneo interior	0.14
18	Chocó-Darién	0.32
19	Lago Titicaca ~	0.10
20	Galápagos	0.00
21	Arrecife Mesoamericano ~	0.09
22	Delta del Okavango	0.09
23	Níger-Tombuctú ~	0.29
24	Ahwar mesopotámico ~	0.20
25	Te Urewera ~	0.21
26	Hawai'i	0.05
27	Océano Ártico ~	0.09
28	Hielo de Groenlandia ~	0.09
29	Antártida-océano Austral	0.03
30	Qhapaq Ñan ~	0.23

! cambia con pesos ~ cambia en estrés local

DEUDA ATENCIONAL

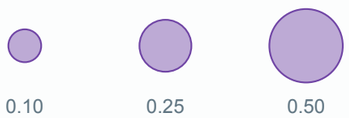

El área del círculo es proporcional al índice.

D = S × V × (1 - A)

Identifica alta significación y vulnerabilidad junto con atención agregada relativamente baja.

Doble contorno: índice ≥ 0,25. Círculo hueco pequeño: índice 0. El umbral es experimental, no una frontera natural.

INCERTIDUMBRE VISIBLE

- Continuo: sin cambio en pruebas locales
- Punteado: cambia con ±1 o umbral
- Discontinuo: cambia con ponderación

La confianza documental Q no es una probabilidad. Se conserva por UTO en los datos y la ficha técnica.

Base: NAP v1.7, hoja 17. A1: referencias territoriales parciales; hojas 21/22. Sensibilidad: hoja 20. Equal Earth / Natural Earth 1:110 millones.

Los espacios sin nodos están fuera de la muestra. No significan ausencia de atención, importancia o conocimiento.

Presión atencional

¿Dónde puede la atención mediática y material superar la capacidad de respuesta?

30 UTO · muestra intencional · perfil documental de temporalidad mixta · revisión territorial v1.7

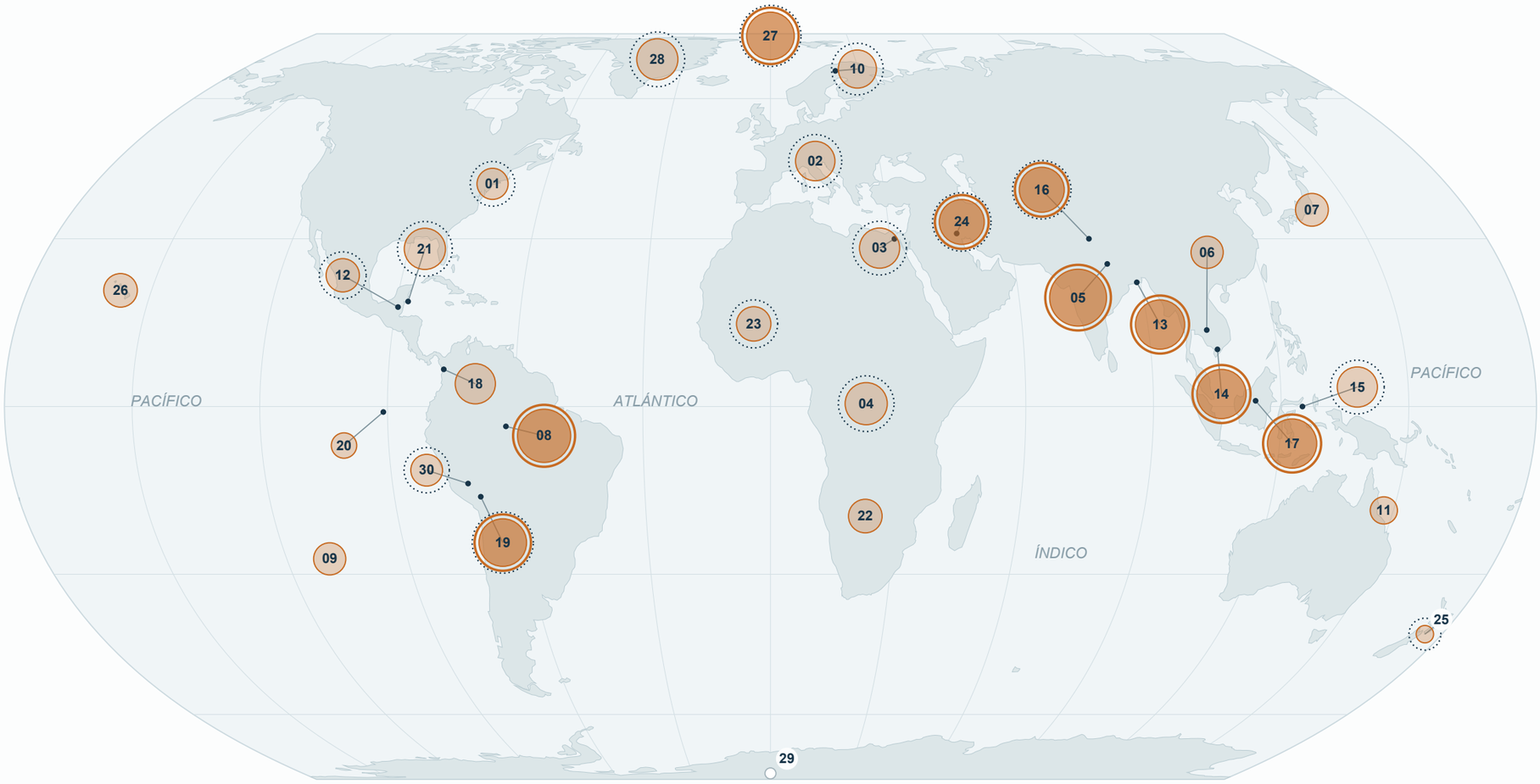

Punto negro: coordenada de referencia. Las líneas finas sólo desplazan símbolos para evitar solapes; no son rutas ni flujos.

CLAVE TERRITORIAL

		Presión P
01	Nueva York ~	0.12
02	Laguna de Venecia ~	0.20
03	Giza-Cairo ~	0.21
04	Cuenca del Congo ~	0.23
05	Varanasi-Ganges	0.42
06	Angkor-Tonlé Sap	0.13
07	Bahía de Tokio	0.14
08	Amazonía	0.36
09	Rapa Nui	0.13
10	Sápmi ~	0.19
11	Gran Barrera de Coral	0.10
12	Selva Maya ~	0.14
13	Sundarbans	0.31
14	Delta del Mekong	0.31
15	Triángulo de Coral ~	0.21
16	Hindu Kush-Himalaya ~	0.26
17	Borneo interior	0.31
18	Chocó-Darién	0.21
19	Lago Titicaca ~	0.29
20	Galápagos	0.08
21	Arrecife Mesoamericano ~	0.22
22	Delta del Okavango	0.15
23	Níger-Tombuctú ~	0.15
24	Ahwar mesopotámico ~	0.26
25	Te Urewera ~	0.04
26	Hawai'i	0.15
27	Océano Ártico ~	0.29
28	Hielo de Groenlandia ~	0.22
29	Antártida-océano Austral	0.00
30	Qhapaq Ñan ~	0.13

! cambia con pesos ~ cambia en estrés local

PRESIÓN ATENCIONAL



El área del círculo es proporcional al índice.

P = media(A2,A5)/4 × V × (1 - G)

Identifica condiciones donde la atención mediática y material coincide con vulnerabilidad y respuesta limitada.

Doble contorno: índice ≥ 0,25. Círculo hueco pequeño: índice 0. El umbral es experimental, no una frontera natural.

INCERTIDUMBRE VISIBLE

- Continuo: sin cambio en pruebas locales
- Punteado: cambia con ±1 o umbral
- Discontinuo: cambia con ponderación

La confianza documental Q no es una probabilidad. Se conserva por UTO en los datos y la ficha técnica.

Base: NAP v1.7, hoja 17. A1: referencias territoriales parciales; hojas 21/22. Sensibilidad: hoja 20. Equal Earth / Natural Earth 1:110 millones.

Los espacios sin nodos están fuera de la muestra. No significan ausencia de atención, importancia o conocimiento.

Perspectivas atencionales

El mismo planeta cambia según el canal desde el que se observa.

30 UTO · muestra intencional · perfil documental de temporalidad mixta · revisión territorial v1.7

P1 Pública-digital

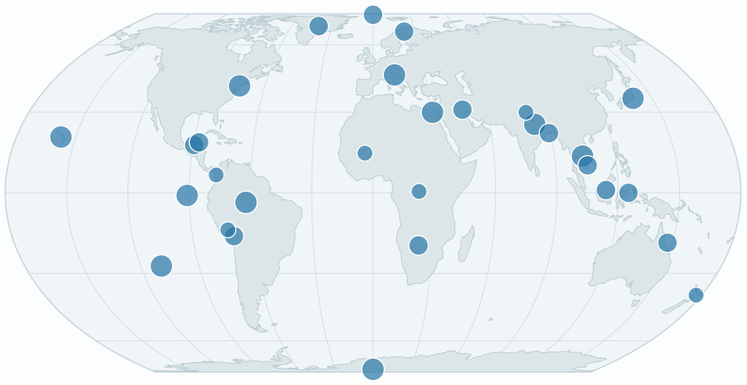

P2 Científica

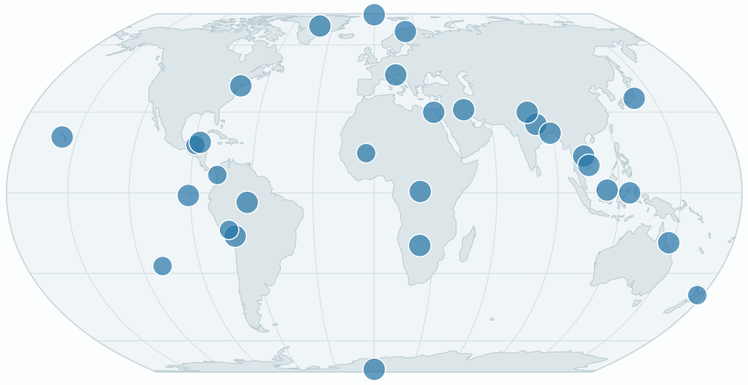

P3 Institucional

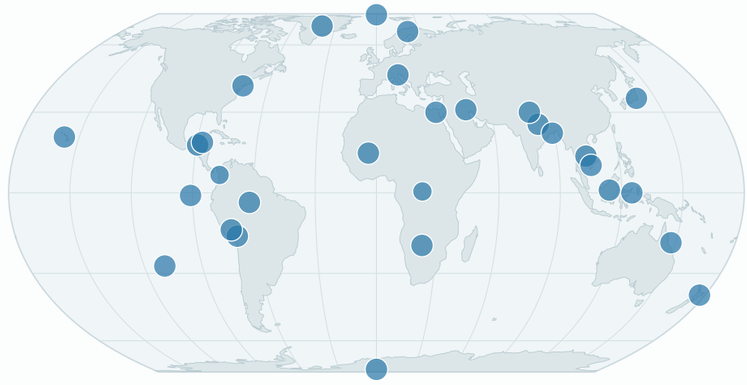

P4 Mediática-material

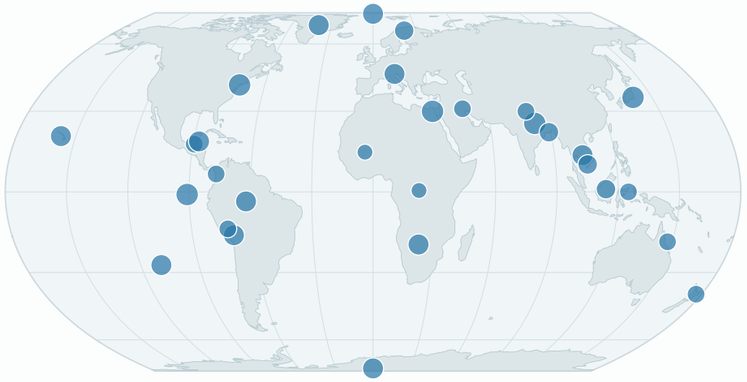

P5 Comunitaria y biocultural



COMPARACIÓN CON LA MISMA ESCALA

Área del círculo proporcional a 0-1. P1=A1/4; P2=A3/4; P3=A4/4; P4=media(A2,A5)/4.

P5 no se reemplaza con S3. Significación biocultural no equivale a atención comunitaria. La ausencia de estimación es una limitación del estudio, no del territorio.

P1: rastros parciales, no atención digital total. Níger: humedal y ciudad, idiomas separados, sin suma territorial. P5 no estimada.

Base: NAP v1.7, hoja 17. A1: referencias territoriales parciales; hojas 21/22. Sensibilidad: hoja 20. Equal Earth / Natural Earth 1:110 millones.

Los espacios sin nodos están fuera de la muestra. No significan ausencia de atención, importancia o conocimiento.

Mapa integrado NAP

Atención, significación, vulnerabilidad, mediación y gobernanza en una misma lectura.

30 UTO · muestra intencional · perfil documental de temporalidad mixta · revisión territorial v1.7

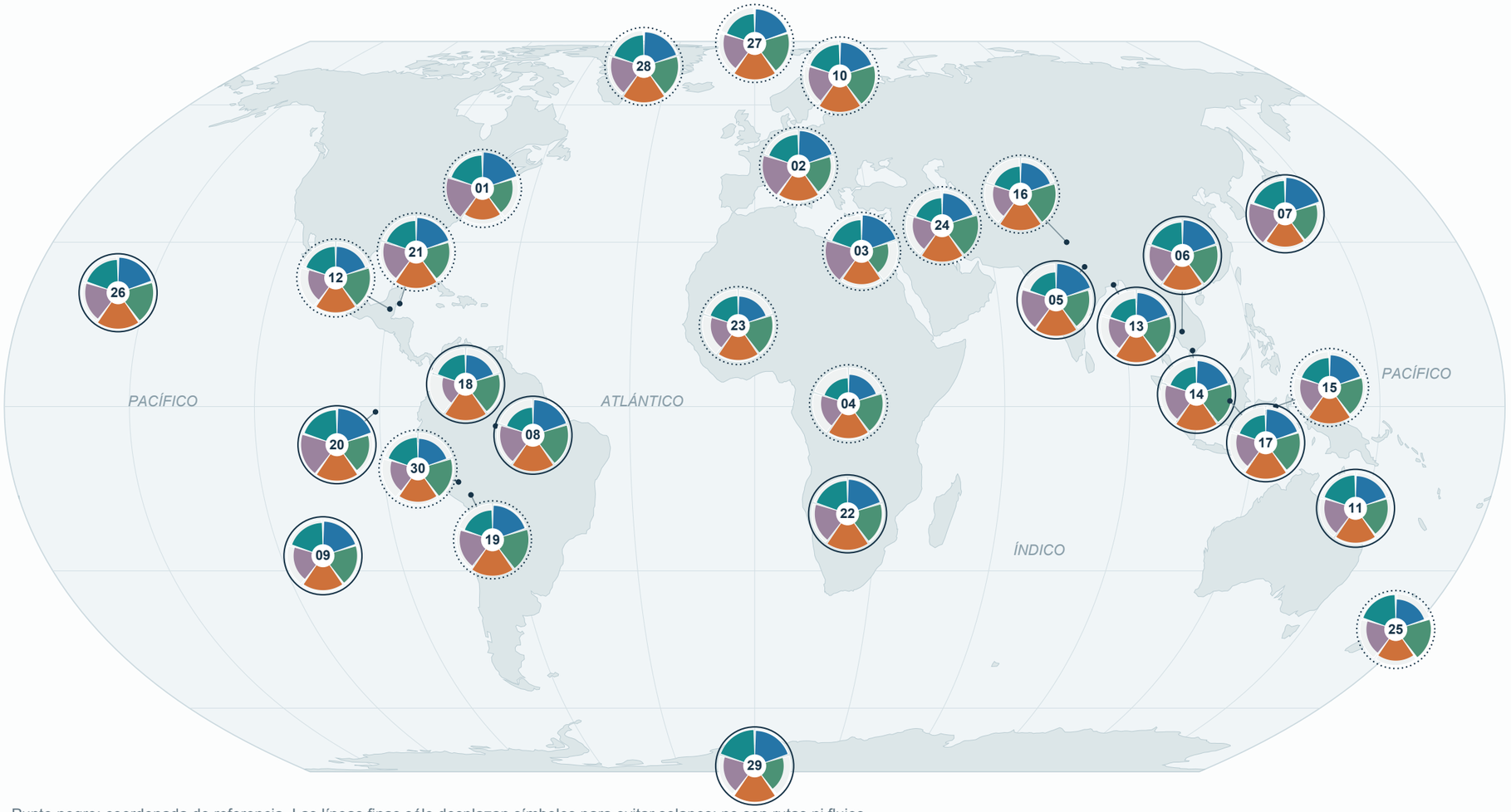

Punto negro: coordenada de referencia. Las líneas finas sólo desplazan símbolos para evitar solapes; no son rutas ni flujos.

CLAVE TERRITORIAL

		Clase
01	Nueva York ~	Visibilidad
02	Laguna de Venecia ~	Reconocido
03	Giza-Cairo ~	Visibilidad
04	Cuenca del Congo ~	Deuda
05	Varanasi-Ganges	Presión
06	Angkor-Tonlé Sap	Reconocido
07	Bahía de Tokio	Reconocido
08	Amazonía	Presión
09	Rapa Nui	Reconocido
10	Sápmi ~	Reconocido
11	Gran Barrera de Coral	Reconocido
12	Selva Maya ~	Reconocido
13	Sundarbans	Presión
14	Delta del Mekong	Presión
15	Triángulo de Coral ~	Reconocido
16	Hindu Kush-Himalaya ~	Presión
17	Borneo interior	Presión
18	Chocó-Darién	Deuda
19	Lago Titicaca ~	Presión
20	Galápagos	Reconocido
21	Arrecife Mesoamericano ~	Reconocido
22	Delta del Okavango	Reconocido
23	Níger-Tombuctú ~	Deuda
24	Ahwar mesopotámico ~	Presión
25	Te Urewera ~	Oculta
26	Hawai'i	Reconocido
27	Océano Ártico ~	Presión
28	Hielo de Groenlandia ~	Reconocido
29	Antártida-océano Austral	Visibilidad
30	Qhapaq Ñan ~	Oculta

! cambia con pesos ~ cambia en estrés local

SUPERPOSICIÓN DE CINCO DIMENSIONES



- A Atención
- S Significación
- V Vulnerabilidad
- M Mediadores
- G Gobernanza

Los cinco sectores se superponen en un mismo símbolo territorial. Cada área es proporcional a su índice 0-1. El número central permite identificar la UTO.

La clase de la tabla usa D y P, que combinan atención, significación, vulnerabilidad y gobernanza. M describe mediación; no entra en esas fórmulas.

INCERTIDUMBRE VISIBLE

- Continuo: sin cambio en pruebas locales
- Punteado: cambia con ±1 o umbral
- Discontinuo: cambia con ponderación

La confianza documental Q no es una probabilidad. Se conserva por UTO en los datos y la ficha técnica.

Base: NAP v1.7, hoja 17. A1: referencias territoriales parciales; hojas 21/22. Sensibilidad: hoja 20. Equal Earth / Natural Earth 1:110 millones.

Los espacios sin nodos están fuera de la muestra. No significan ausencia de atención, importancia o conocimiento.